

Taller público del Plan de Conservación de Especies Múltiples del Norte del Condado (Plan para el Norte del Condado)

16 de noviembre de 2023



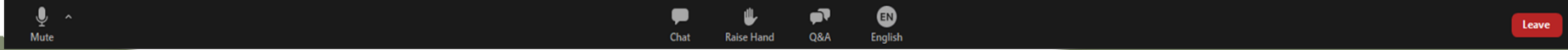
North County Plan



Traducción simultánea en español

Si necesita traducción simultánea:

Presione "Interpretation" (traducción)
seleccione "Spanish" (español)



North County Plan



Orden del día

- Logística del taller
- Descripción general del proyecto
- Estructura y enfoque de la estrategia de conservación
 - Factores biológicos
 - Políticas y directrices del proyecto
 - Montaje, gestión y seguimiento de la reserva
- Próximos pasos
- Preguntas y respuestas



Cómo participar



Envíe comentarios o preguntas durante la reunión.




Levante la mano al final de la reunión para comentarios verbales.

Utilice la función de "Q&A" (preguntas y respuestas) en la parte inferior de la pantalla.

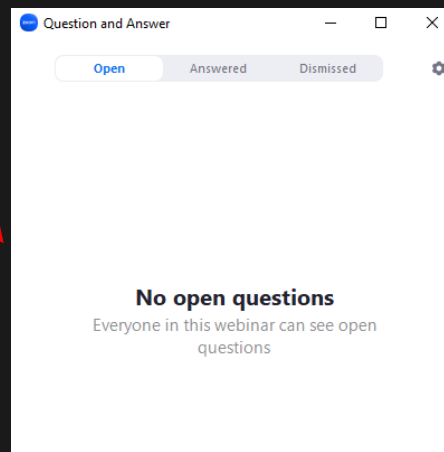


North County Plan




Controles de la reunión de Zoom


Utilice la ventana de preguntas y respuestas para enviar comentarios/preguntas



Seleccione primero "More" (más)



North County Plan



Comentarios interactivos

Sistema Poll Everywhere



¿Comentarios/preguntas por Zoom? Envíe mensaje a través de la función de chat



Para participar:

▶ escanee el código QR

0:

▶ Abra pollev.com/SDCoSustainable681 en su navegador (Chrome, Firefox, o Edge)

▶ Escriba su nombre o haga clic en "Skip" (omitir)

▶ Espere a ser redirigido al evento



North County Plan




What brought you here today? Please explain your interest in the Multiple Species Conservation Plan.

Nobody has responded yet.
Hang tight! Responses are coming in.

Leyes federales y de California sobre especies en peligro de extinción



Permiso de captura incidental



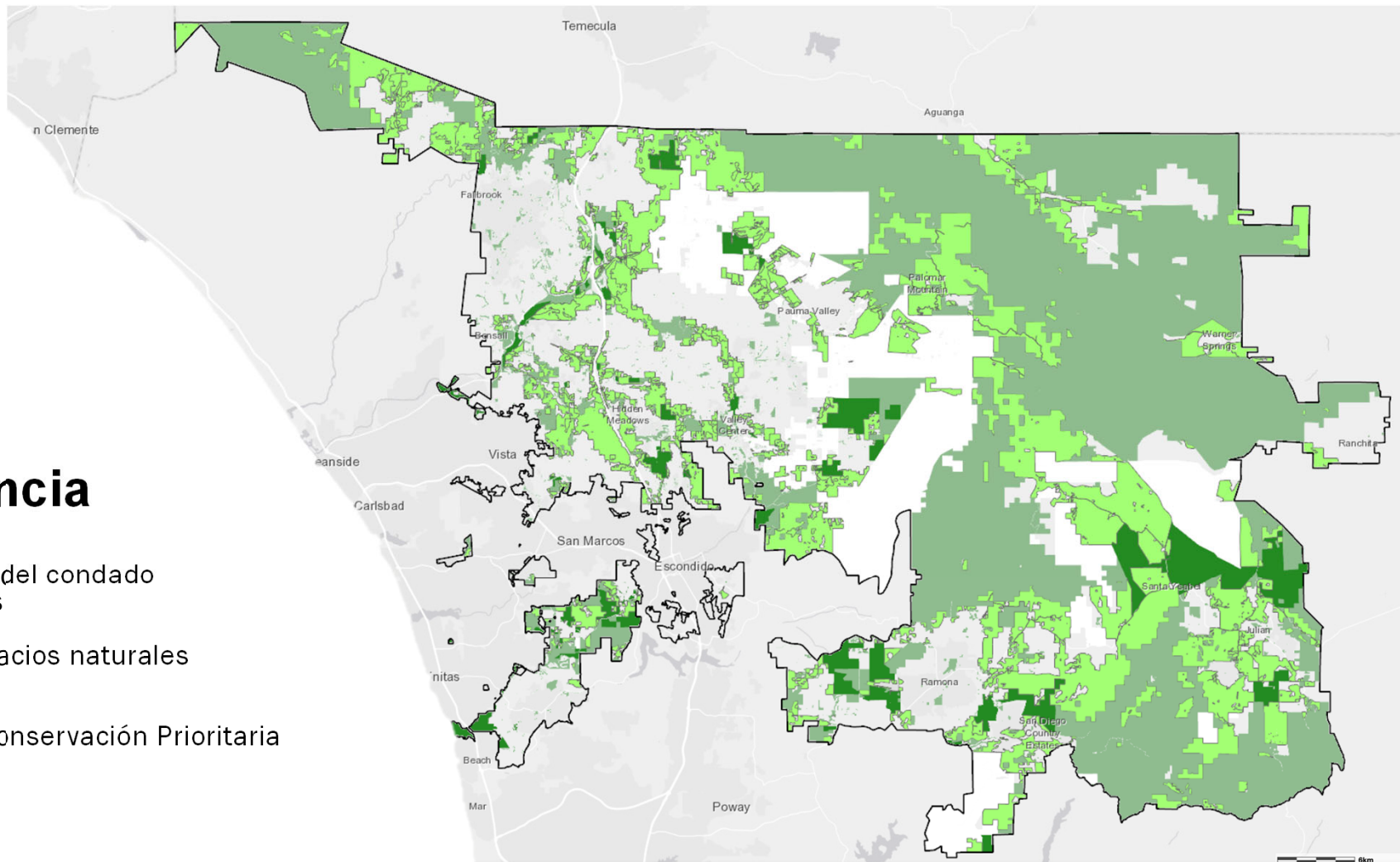
North County Plan



Red de espacios abiertos para el norte del condado

Referencia

- Reservas del condado existentes
- Otros espacios naturales abiertos
- Área de Conservación Prioritaria (PCA)



Engage San Diego County

The screenshot shows the website for the North County Multiple Species Conservation Plan. At the top, there is a navigation bar with 'SanDiegoCounty.gov', 'Home', 'About This Site', 'All Projects', and a search box. Below the navigation bar is a large banner with the County of San Diego logo and the title 'North County Plan'. To the right of the title are three small images: a bird, a plant, and a lizard. Below the banner, the main content area features a breadcrumb trail 'Home / North County Multiple Species Conservation Plan' and the title 'North County Multiple Species Conservation Plan'. There are social media icons for Facebook, Twitter, LinkedIn, and Email. A large image of a mountain landscape is on the left. To its right is a text block: 'The County is developing a Multiple Species Conservation Plan for the northwestern area of the unincorporated county. Known as the North County Plan, the Plan will help preserve the area's rich biodiversity. All this while expanding recreation and streamlining development in less sensitive areas.' Below this is an 'Overview' section: 'The Multiple Species Conservation Program (MSCP) is a preservation framework. It outlines how we can protect and connect the most valuable biological habitats in San Diego County. There are three regional plans: [South](#), [North](#) and [East](#). Each plan focuses on the unique threatened plant and animal species for'. On the right side, there is a 'Who's Listening' section with two entries: 'Stephanie Neal, Project Lead, Planning & Development Services, Email: MSCP@sdcounty.ca.gov' and 'Bethany Principe, MSCP Program Coordinator, Parks & Recreation, Email: MSCP@sdcounty.ca.gov'. Each entry includes a circular profile picture.

engage.sandiegocounty.gov/northcountyplan



North County Plan




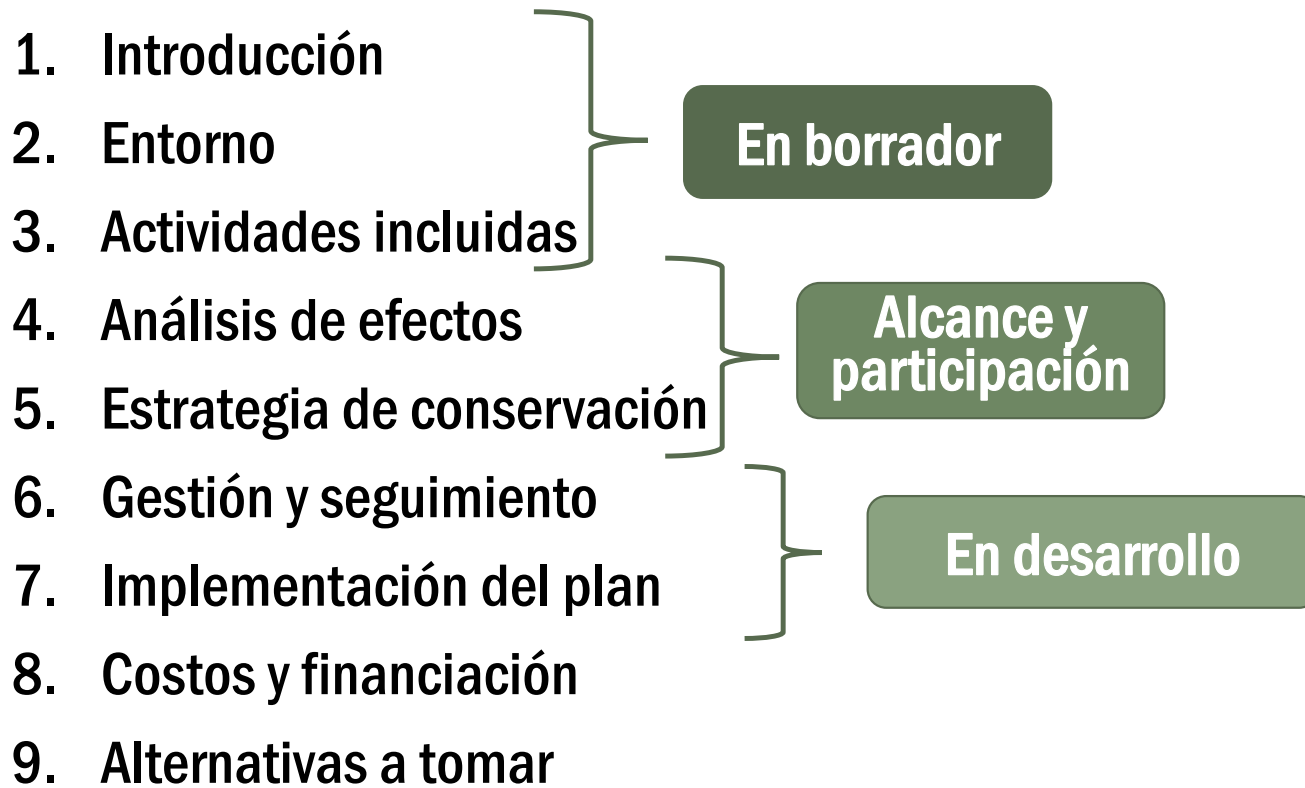
Línea de tiempo del Plan para el Norte del Condado



North County Plan



Componentes del plan



What is your level of expertise in relation to habitat conservation planning and/or land management?

Novice (little to no experience)

0

Beginner (some basic knowledge)

0

Competent/Proficient (good working/background knowledge)

0

Expert (authoritative knowledge and experience in the discipline)

0

Estrategia de conservación: identifica los resultados biológicos deseados y los medios por los que se lograrán los resultados para garantizar la conservación a largo plazo del Sistema de Reservas del MSCP del Norte del Condado.



Plan para el Norte del Condado

Capítulo 5: estrategia de conservación

Apéndices


Documentos para la implementación

Ordenanza de Mitigación Biológica (BMO)

Plan Marco de Gestión de Recursos (PMGR)



North County Plan



Estrategia de conservación

Factores biológicos

Metas biológicas

Objetivos biológicos

Acciones de conservación

Estrategias de conservación específicas para cada especie

Políticas y directrices del proyecto

Normas de conservación

Medidas de evitación y minimización

Montaje, gestión y seguimiento del sistema de reservas


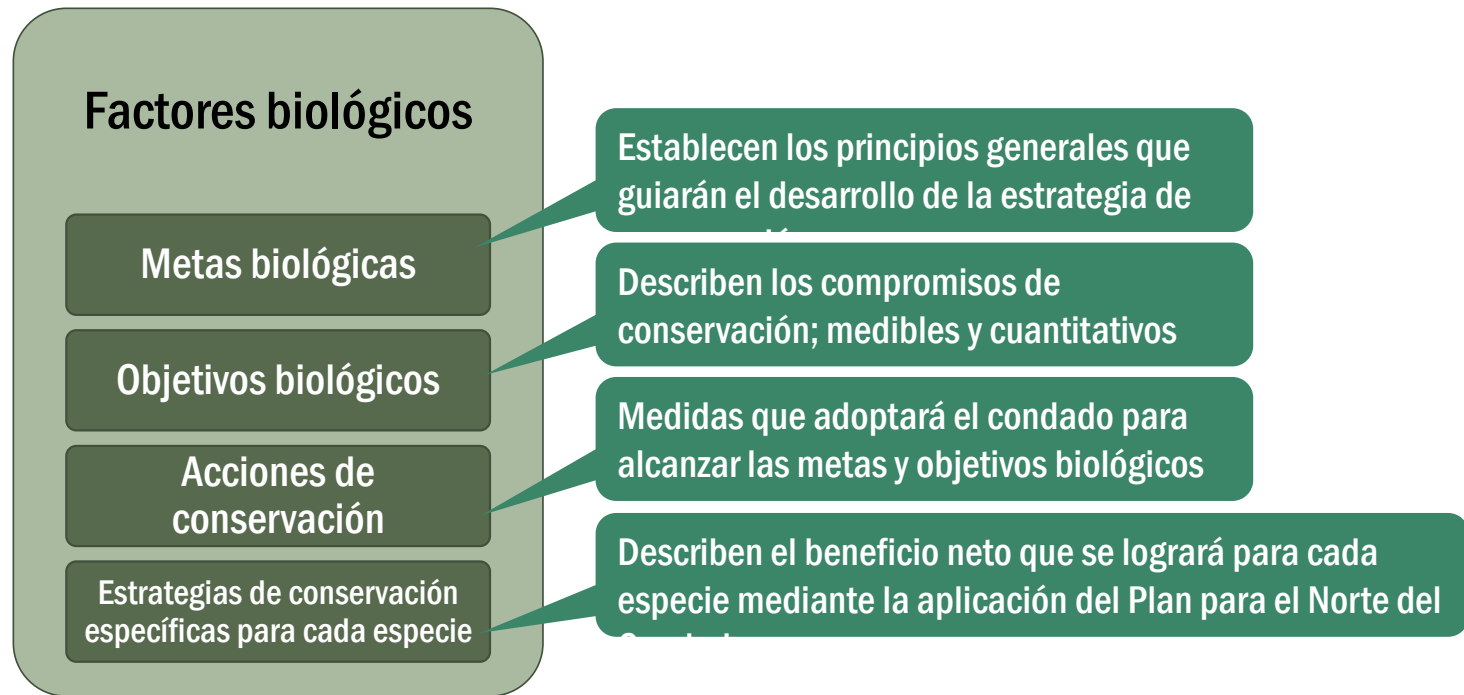
Diseño de la reserva

Montaje del sistema de reservas

Gestión y seguimiento adaptativo



Factores biológicos



Metas y objetivos biológicos y acciones de conservación


La base de la estrategia de conservación pretendía:

- Describir los resultados biológicos deseados;
- Ofrecer compromisos cuantitativos y plazos para lograr los resultados deseados;
- Servir de referencia para medir los avances en la consecución de esos resultados;
- Brindar parámetros para la gestión adaptativa y el programa de seguimiento que evaluarán la eficacia de las acciones de conservación; y
- En caso necesario, dar una base para ajustar las acciones de conservación con el fin de lograr los resultados deseados



Metas y objetivos biológicos y acciones de conservación

Se dividen en tres niveles: paisaje, comunidad natural y especies



Metas a nivel de paisaje




Of the four landscape-level goals, which is *most* important to you?


Regional conservation




Connectivity



Ecological processes



Climate change resilience



Other



If you answered other, please explain what you would like the North County Plan to achieve on a landscape level.

Nobody has responded yet.

Hang tight! Responses are coming in.

Metas a nivel de paisaje



Conservación regional

Meta



Proteger, gestionar y mejorar los paisajes naturales y seminaturales que resulten en la conservación de áreas lo suficientemente grandes como para apoyar la integridad ecológica y la persistencia de las especies cubiertas y las comunidades naturales, y que estén vinculadas entre sí o con otras áreas de espacios abiertos naturales en o adyacentes al Área de Conservación Prioritaria o área del Plan.

Objetivo 1

Proteger permanentemente 36,273 acres de paisajes naturales y seminaturales adicionales dentro de las PCA contiguas a las tierras protegidas existentes.

Objetivo 2

Gestionar 61,321 acres del Sistema de Reservas del MSCP del Norte del Condado de acuerdo con las directrices del Plan Marco de Gestión de Recursos (PMGR) del MSCP del Norte del Condado.





Conservación regional

Objetivo 1: Proteger permanentemente


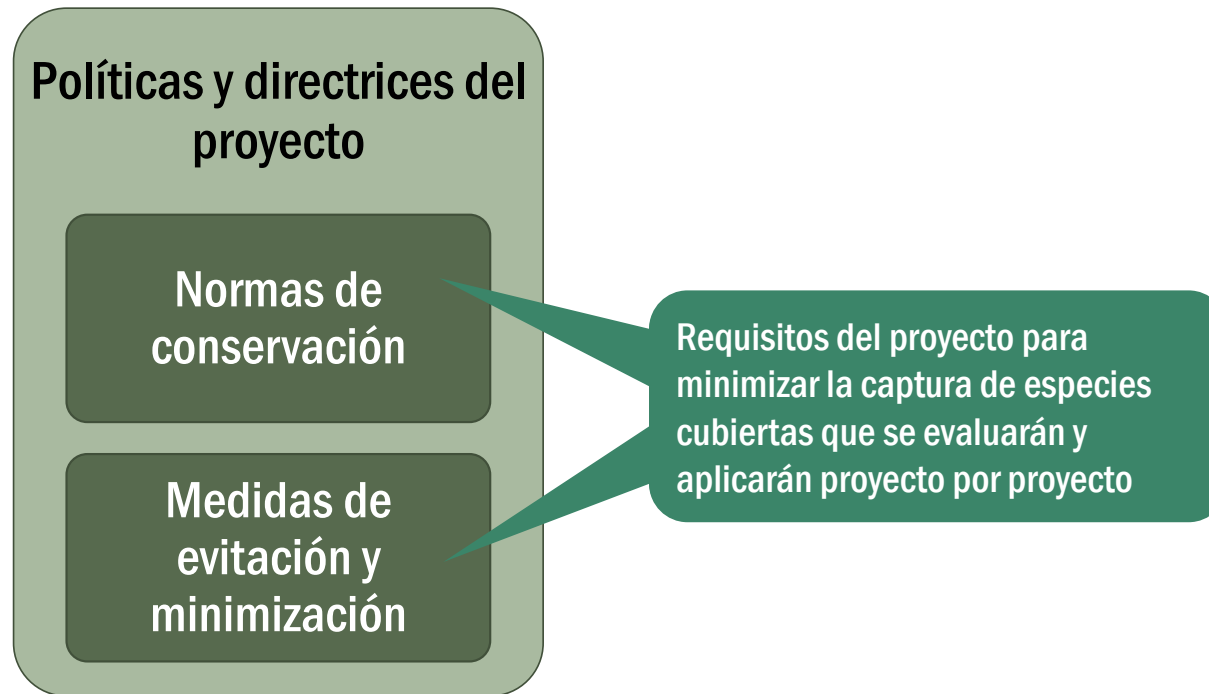
- Acción de conservación 1: mitigación directa en el PCA mediante la adquisición o el establecimiento de servidumbres con fines de conservación por parte de desarrolladores inmobiliarios privados y del condado para compensar los impactos sobre las especies cubiertas.
- Acción de conservación 2: dirigir la conservación adicional hacia el PCA mediante la adquisición o el establecimiento de servidumbres con fines de conservación por parte del condado para contribuir a la recuperación de las especies cubiertas y apoyar las comunidades naturales y las funciones y procesos ecológicos.

Objetivo 2: Gestionar

- Acción de conservación 1: preparar e implementar planes de gestión de recursos basados en el FRMP para cada área de reserva en el Sistema de Reservas del MSCP del Norte del Condado.
- Acción de conservación 2: garantizar que cualquier acceso público recreativo pasivo dentro del Sistema de Reservas del MSCP del Norte del Condado sea compatible con las metas y objetivos de conservación y no los afecte negativamente.
- Acción de conservación 3: minimizar las amenazas y los factores de estrés para las especies cubiertas, las comunidades naturales y los procesos ecológicos en todo el sistema de reservas del MSCP del Norte del Condado.




Políticas y directrices del proyecto



Normas de conservación

- Ofrecen orientaciones claras y transparentes para los proyectos incluidos como actividad cubierta que puedan afectar a los recursos biológicos
 - Se ajustan estrechamente a la normativa y las prácticas actuales
- Se han redactado normas de conservación para:
 - Plantas endémicas raras y poco comunes
 - Humedales
 - Charcas vernaes
 - Aves reproductoras
 - Águilas calvas y reales
 - Murciélagos
 - Enlaces, corredores y pasos para la fauna salvaje



Medidas de evitación y minimización

Se dividen en tres niveles: general, comunidad natural y especies

Incluyen medidas para todas las actividades cubiertas y las mejores prácticas de gestión de las aguas pluviales

General

Incluyen medidas para el hábitat ribereño y acuático, las charcas vernaes y zonas boscosas y forestales



Comunidad natural

Algunas especies cubiertas, pero no todas, incluyen medidas adicionales para minimizar la captura

Especies




North County Plan




The intent of the North County Plan is to streamline the development process by establishing clear guidance rather than negotiating on a project-by-project basis. Do you think the project guiding policies will help achieve this result?

Yes



No



If you answered no, what are your concerns?


Nobody has responded yet.
Hang tight! Responses are coming in.

Comentarios y aportes

Periodo de revisión pública
Enero - febrero de 2024



Aportes de los asesores científicos
Primavera de 2024



¿Qué sigue?

Montaje, gestión y seguimiento del sistema de reservas

Diseño de la reserva

Montaje del sistema de reservas

Gestión y seguimiento adaptativo



**Talleres públicos:
Implementación del plan**

**Previsto para
Primavera/verano de 2024**



North County Plan



Comentarios públicos



**¡QUEREMOS ESCUCHAR
SU OPINIÓN!**



**COMPARTA COMENTARIOS
ADICIONALES.**





**ACLARE CUALQUIER
DUDA.**

Visite la página web de nuestro proyecto: bit.ly/NorthCountyMSCP
Escríbanos al correo electrónico: MSCP@sdcounty.ca.gov



North County Plan



¡Gracias por participar!



Contacto del proyecto: Stephanie Neal
(858) 505-6677
MSCP@sdcounty.ca.gov



Sitio web del proyecto:
www.sandiegocounty.gov/pds/mscp



North County Plan

